







LEGENDA

-  HRANICE OBCE JENIŠOVICE
-  SILNICE I. TŘ.
R35, R10
-  SILNICE III. TŘ.
-  KRAJINNÁ KOMPOZIČNÍ OSA
ALEJ ROHANKA - KOSTEL SV. JIŘÍ
-  TURISTICKÁ TRASA (ZÁMĚR)
ALEJ ROHANKA - KOSTEL SV. JIŘÍ - BARTOŠOVA PEC
-  GEOPARK ČESKÝ RÁJ

ÚZEMNÍ PLÁN JENIŠOVICE

ZPRACOVATEL	JAKLOVÁ & JAKL ARCHITECTS architektonická kancelář Ing. arch. P. Ják ČKA 01105, Ing. arch. Š. Jaklová
OBJEDNATEL	OBEC JENIŠOVICE
POŘIZOVATEL	MĚÚ TURNOV, ORM RNDr. M. Varga
DATUM ZPRACOVÁNÍ	ČERVEN 2017
MĚŘÍTKO VÝKRESU	1 : 50 000

ŠIRŠÍ VZTAHY

VÝKRES

6

VÝTIŠK

1